
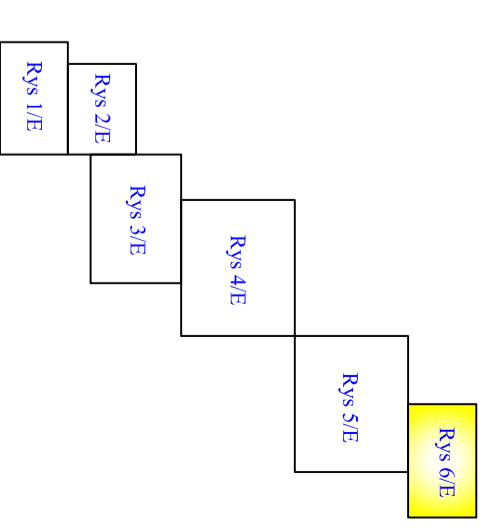


PLAN ZAGOSPODAROWANIA TERENU



BUDOWA OŚWIETLENIA DROGOWEGO RĘDZINY UL. WOLNOŚCI - RUDNIKI UL. CZĘSTOCHOWSKA SKALA 1:500

LEGENDA	
	Granice działek
	Numery działek
	Projektowany kabel oświetleniowy
	Szafka oświetleniowa
	Projektowany słup oświetleniowy
	Zdajes opracowanie
	Numer słupa oświetleniowego
	Kabel zasilający z sieci energetycznej
	Ruro ochronno DWK Ø75
	Odborniki



Biuro: Pracownia Projektowa Rudniki ul. Wolności 10, 59-800 Lubki tel. 0-600-317-539 / tel/fax 0-757-248-567	
Nazwa i adres obiektu	BUDOWA OŚWIETLENIA DROGOWEGO RĘDZINY UL. WOLNOŚCI - RUDNIKI UL. CZĘSTOCHOWSKA.
Przedmiot rysunku	Plan zagospodarowania terenu.
Projektant	inż. Wiesław Borowski
Sprawdzający	mgr inż. Joachim Borowski
	upr. nr 44/98/JG, DCS/IE/01/52/01
	spec. instal.-elektr.
	09.2010
	Rys. nr 6/E
	AutoCAD® 2010 PL by Autodesk, Inc., product serial no.: 391-24683052

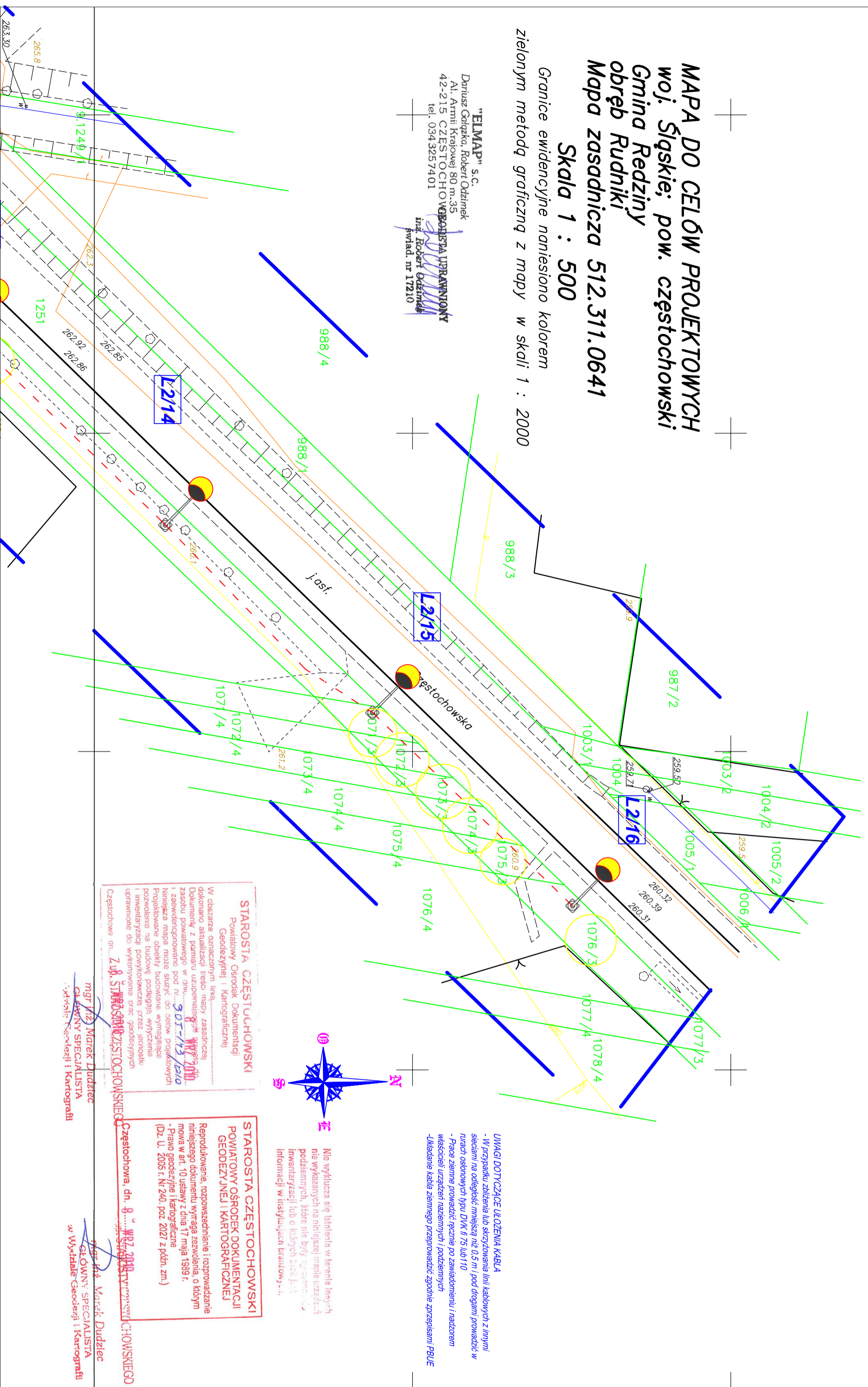
MAPA DO CELÓW PROJEKTOWYCH woj. Śląskie; pow. częstochowski Gmina Redziny obręb Rudniki Mapa zasadnicza 512.311.0641

Skala 1 : 500

Granice ewidencyjne naniesiono kolorem zielonym metodą graficzną z mapy w skali 1 : 2000

"ELMAP" s.c.
Dariusz Gajdzka, Robert Góźniak
Al. Armii Krajowej 80 m.35
42-215 CZĘSTOCHOWA
tel. 034 3257401

INGENIEBRZYSTA JUBRANANTONY
inż. Robert Góźniak
wywiad. nr 117210



UWAGI DOTYCZĄCE UŁOŻENIA KABLA
- W przypadku zbliżenia lub skrzyżowania linii kablowych z innymi sieciami, na odległość mniejszą niż 0,5 m, pod drogami, prowadzące w nurcie osłonowych typu DWK fi 75 lub fi 110
- Face ziemne prowadzących rącznie po zawadomieniu i nadzorem właścicieli urządzeń naziemnych i, podziemnych
- Układanie kabla ziemnego przeprowadzić zgodnie z przepisami PSUE

Nie wyklucza się istnienia w terenie innych nie wykazanych na niniejszej mapie urządzeń podziemnych, które nie były zgodne z inwentaryzacji lub o których brakuje informacji w Instytutach Urządzeń.

STAROSTA CZĘSTOCHOWSKI
Powiatowy Ośrodek Dokumentacji Geodezyjnej i Kartograficznej

W obszarze oznaczonym linią... dokonano aktualizacji treści mapy zasadniczej... Dokumenty z pomiaru uzupełniającej... zasobu powiatowego w dniu... i zatwierdzono pod nr...
Niniejsza mapa może służyć do celów projektowych...
Projektowane obiekty budowlane wymagające...
rozpoznanie na budowę podlegają wytyczeniu...
i inwentaryzacji powykonawczej przez jednostki...
uprawnione do wykonywania prac geodezyjnych

Częstochowa, dn. 8.12.2010 r.

STAROSTA CZĘSTOCHOWSKI
Powiatowy Ośrodek Dokumentacji Geodezyjnej i Kartograficznej

Reprodukcje, rozpowszechnianie i rozprowadzanie niniejszego dokumentu wymaga zezwolenia, o którym mowa w art. 10 ustawy z dnia 17 maja 1998 r. - Prawo geodezyjne i kartograficzne (Dz. U. 2005 r. Nr 240, poz. 2021 z późn. zm.)

Częstochowa, dn. 8.12.2010 r.

mgr inż. Marek Dudzicz
GEODETA SPECJALISTA
w Wydziale Geodezji i Kartografii

mgr inż. Marek Dudzicz
GEODETA SPECJALISTA
w Wydziale Geodezji i Kartografii