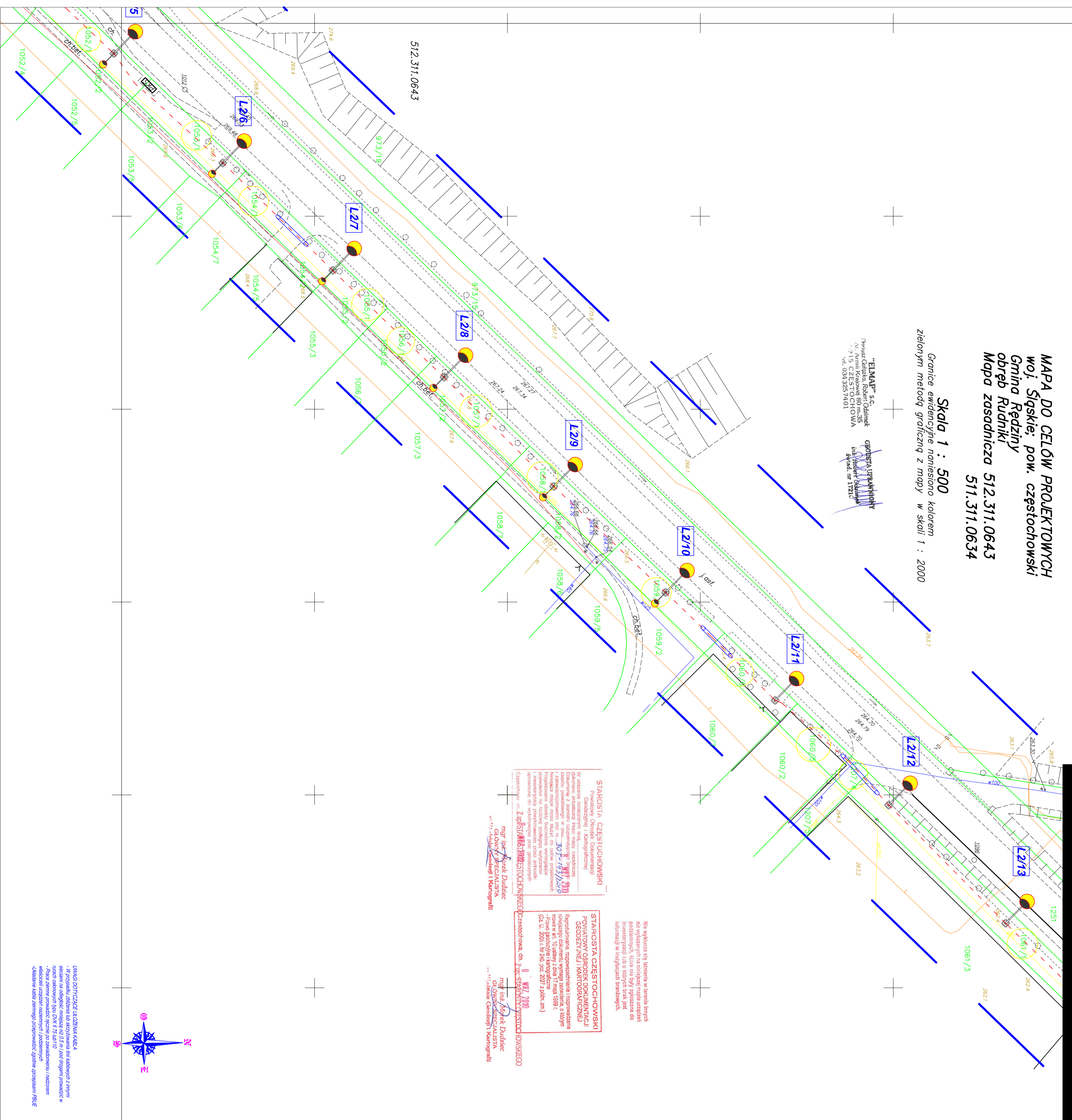


MAPA DO CELÓW PROJEKTOWYCH
woj. Śląskie: pow. częstochowski
Gmina Rędziny
obręb Rudniki
Mapa zasadnicza 512.311.0643
511.311.0634

Skala 1 : 500
 Granice ewidencyjne naniesiono kolorem
 zielonym metodą graficzną z mapy
 w skali 1 : 2000

"TELMAP" S.C.
 Chmiel Gąsioro, Robert Olszaniek
 Al. Armii Krajowej 80 m.35
 42-215 CZĘSTOCHOWA
 tel. 034 325 74 01

GOSPODARSTWA PRACOWNIKÓW
 Robert Olszaniek
 ul. Armii Krajowej 80 m.35
 42-215 CZĘSTOCHOWA
 tel. 034 325 74 01



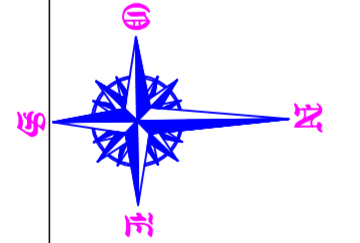
STAROSTA CZĘSTOCHOWSKI
 Powiatowy Ośrodek Dokumentacji
 Geodezyjnej i Kartograficznej
 ul. Wolności 10
 42-200 CZĘSTOCHOWA
 tel. 034 325 74 01

STAROSTA CZĘSTOCHOWSKI
 POWIATOWY OŚRODEK DOKUMENTACJI
 GEODEZYJNEJ I KARTOGRAFICZNEJ
 ul. Wolności 10
 42-200 CZĘSTOCHOWA
 tel. 034 325 74 01

mgr inż. Jerzy Kark Dudałec
 GŁÓWNY GEODĘZYSTA
 ul. Wolności 10
 42-200 CZĘSTOCHOWA
 tel. 034 325 74 01

mgr inż. Jerzy Kark Dudałec
 GŁÓWNY GEODĘZYSTA
 ul. Wolności 10
 42-200 CZĘSTOCHOWA
 tel. 034 325 74 01

! Nie wyklucza się istnienia w terenie innych
 nie stwierdzonych przez nas informacji
 inwentaryzacji lub o których brak jest
 informacji w inwentaryzacji.



UMIAROWANIE WYKONANIE KARTA
 - W przypadku zdemontowania lub znaczącego zmniejszenia powierzchni z terenu
 niekwalifikującej się do zabudowy, należy wyznaczyć granice zabudowy i oznaczyć
 granice zabudowy w sposób opisany w art. 17 § 1 pkt 1) Rozporządzenia z dnia 15.01.2007
 r. w sprawie sposobu prowadzenia przez zarządców nieruchomości i nadzorców
 nieruchomości służby zarządczej nieruchomości zgodnie z przepisami RBUE
 - Wykonanie robót ziemnych zgodnie z projektem

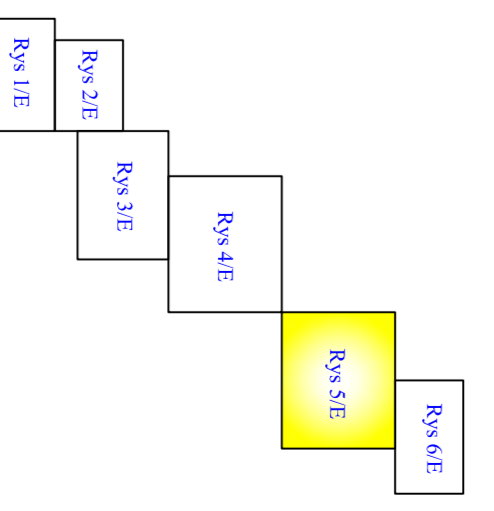
PLAN
ZAGOSPODAROWANIA
TERENU

BUDOWA OŚWIETLЕНИЯ DROGOWEGO
RĘDZINY UL. WOLNOŚCI - RUDNIKI UL. CZĘSTOCHOWSKA
SKALA 1:500



LEGENDA

	Granice działek
	Numery działek
	Przebieg linii kolejowych
	Stacja odcięcia
	Przebieg linii kolejowych
	Zakres ograniczeń
	Numer stacji odcięcia
	Kierunek przebiegu linii kolejowych
	Linia kolejowa DW 875
	Objazdy



Legenda

Nazwa i adres obiektu	BUDOWA OŚWIETLЕНИЯ DROGOWEGO RĘDZINY UL. WOLNOŚCI - RUDNIKI UL. CZĘSTOCHOWSKA.	Plan zagospodarowania terenu
Przedmiot rysunku	mgr inż. Jerzy Kark Dudałec	1:500
Projektant	mgr inż. Jerzy Kark Dudałec	02.2010
Sprawy/audyty	mgr inż. Jerzy Kark Dudałec	5/E

AutocAD® 2010 PL by Microsoft, Inc. rysunek skanowany 30.12.2009 12:32