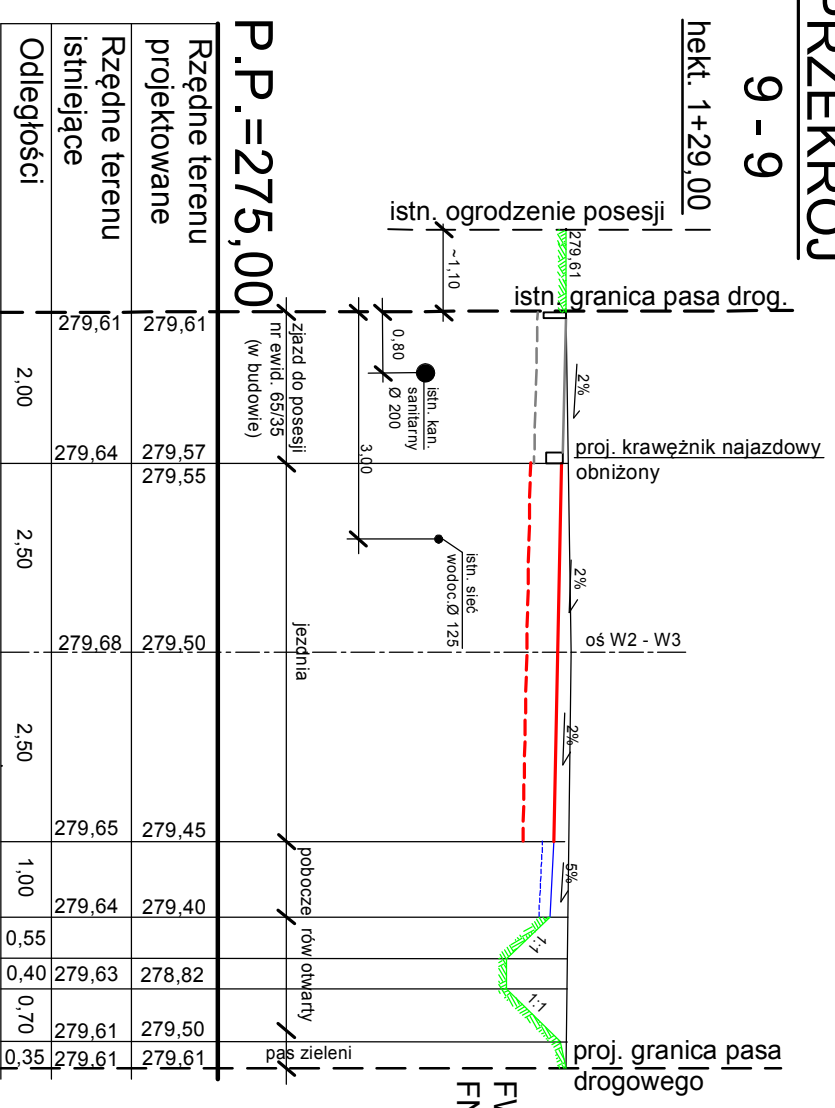


PRZEKRÓJ

9 - 9

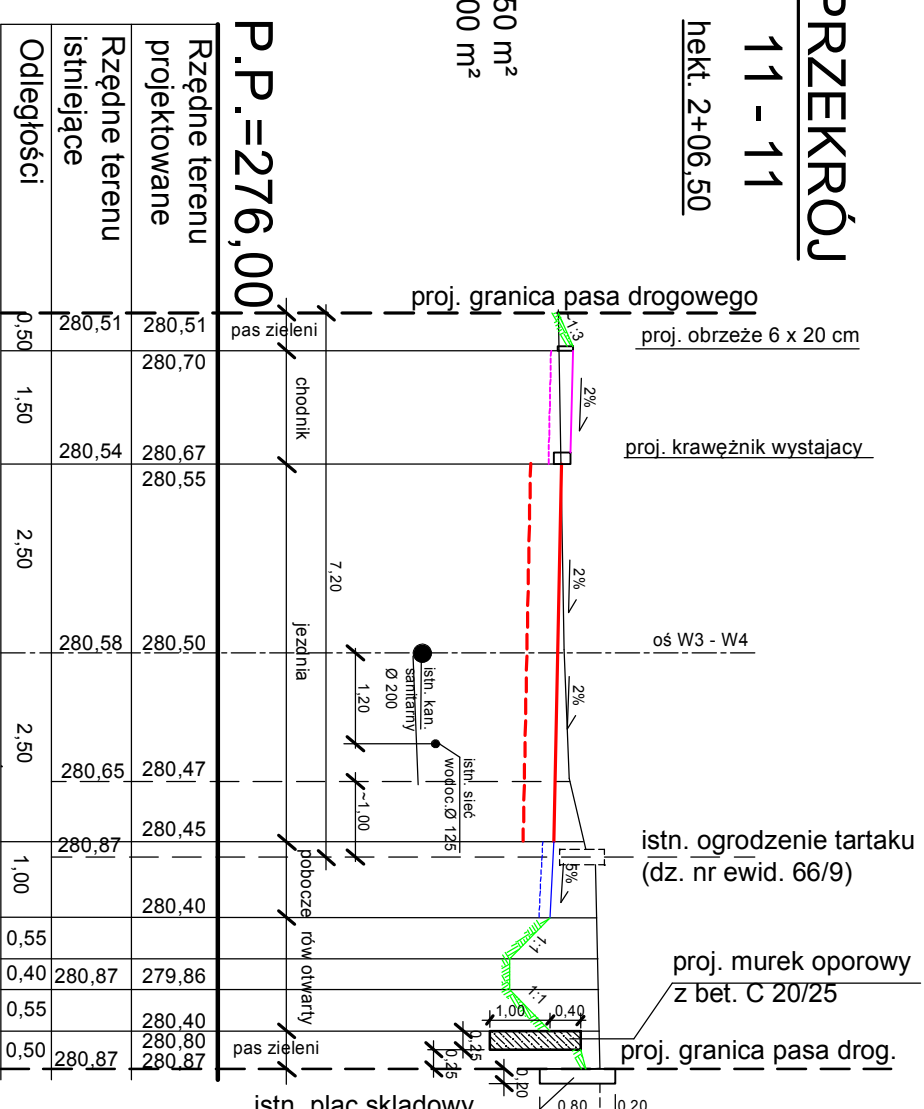
hekt. 1+29.00 |



PRZEKRÓJ

11 - 11


hekt. 2+06.50 |



PRZEKRÓJ

13 - 13

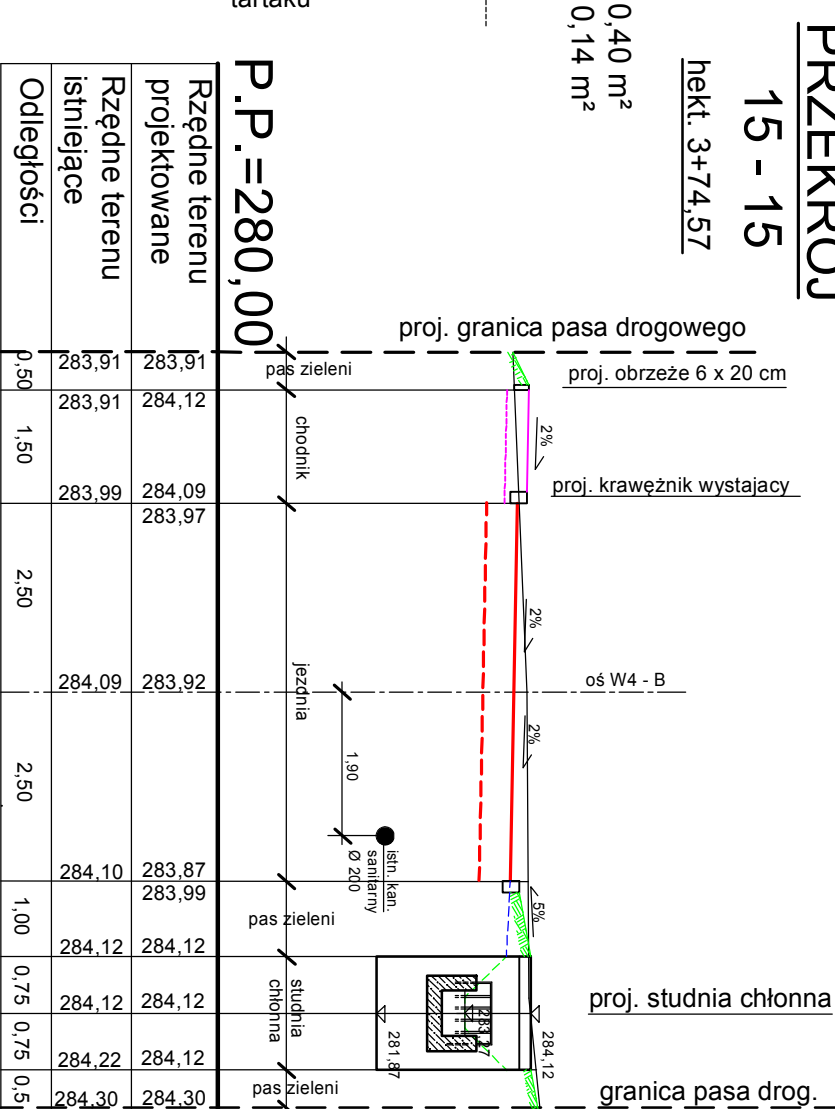
hekt. 2+68.30 |



PRZEKRÓJ

15 - 15

hekt. 3+74.57 |



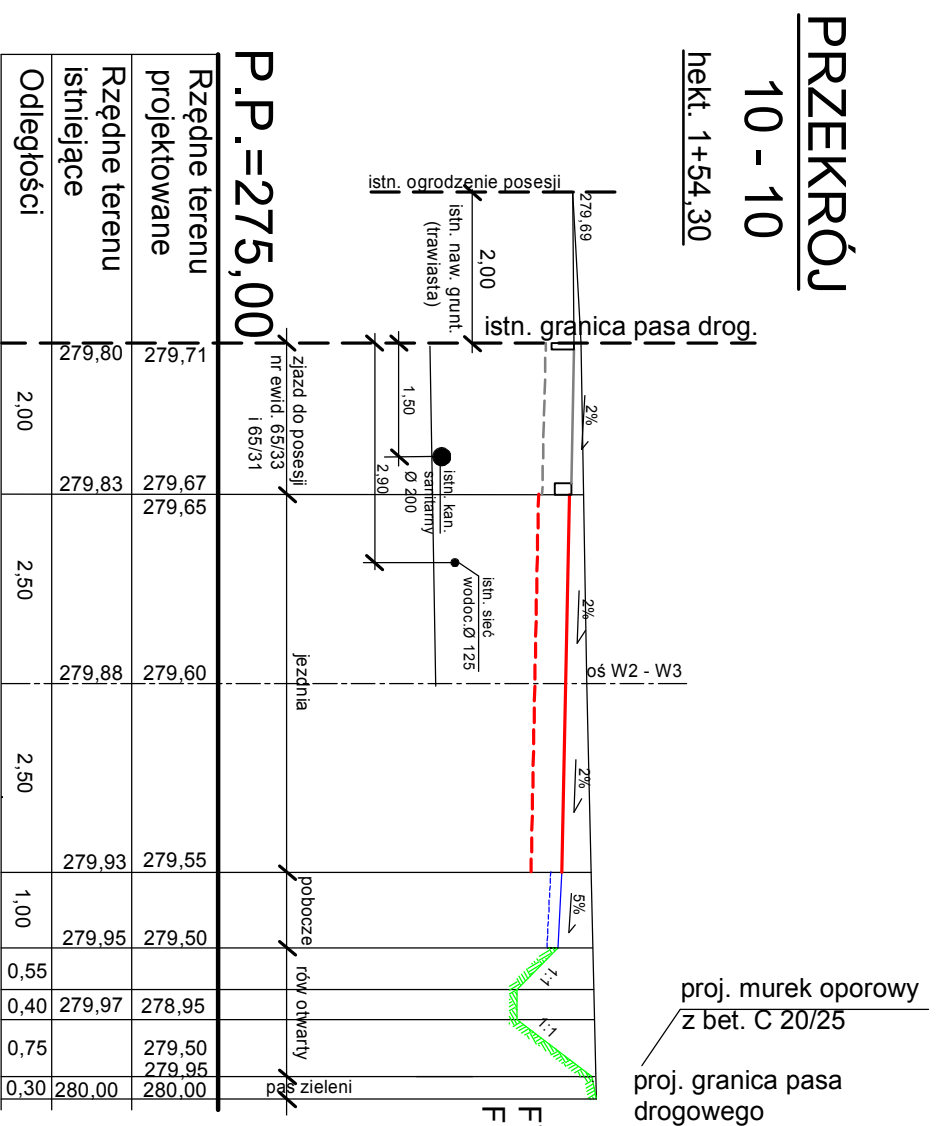
OZNACZENIA:

- Istniejący teren
- Projektowana droga
- Projektowane dno koryta drogi
- Projektowany chodnik
- Projektowane dno koryta chodnika
- Projektowane pobocze
- Proj. pas zieleni - rów drogowy

PRZEKRÓJ

10 - 10

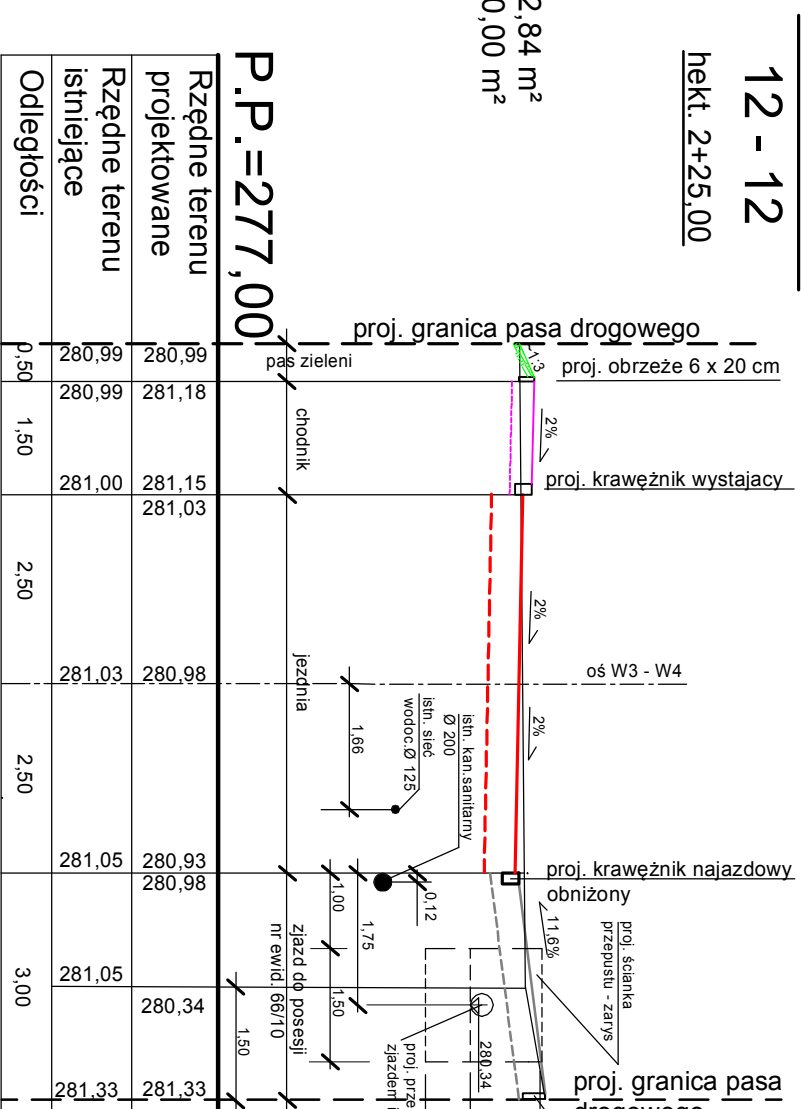
hekt. 1+54.30 |



PRZEKRÓJ

12 - 12

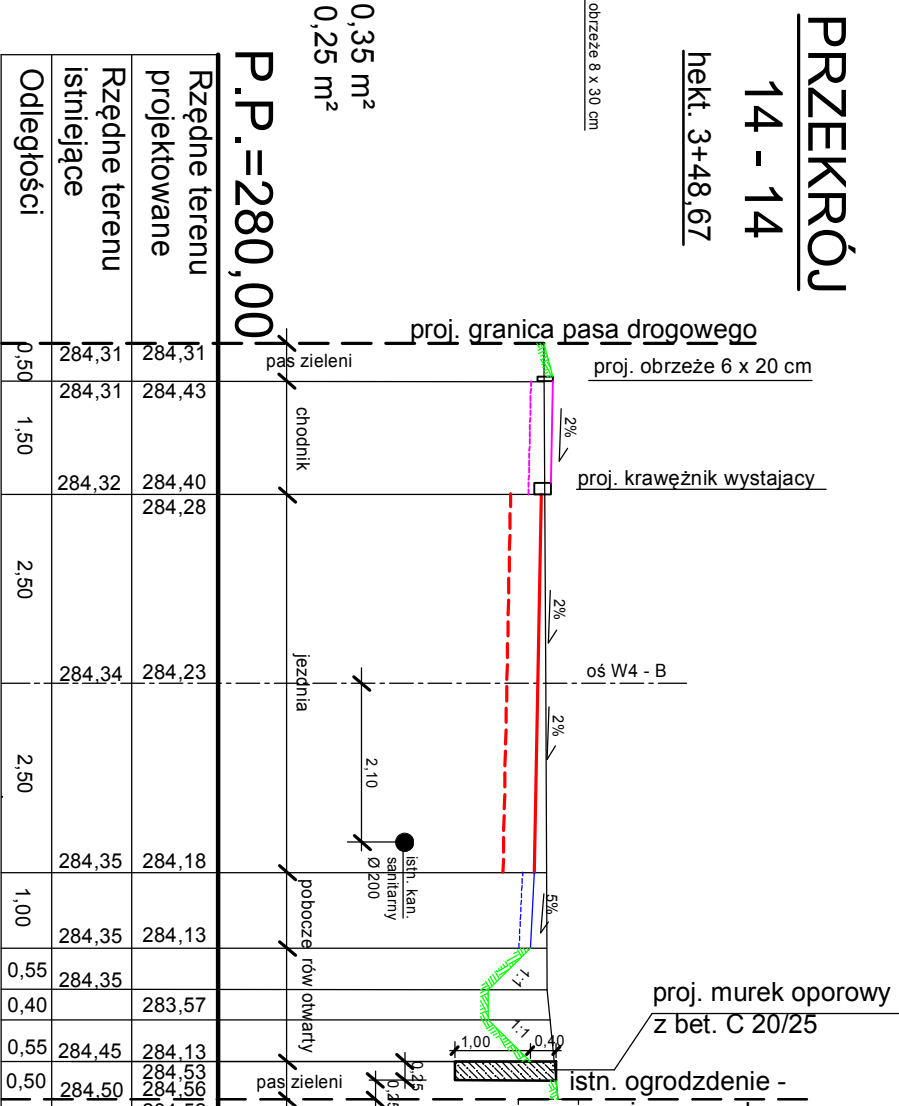
hekt. 2+25.00 |



PRZEKRÓJ

14 - 14


hekt. 3+48.67 |



PRZEKRÓJ

16 - 16

hekt. 4+20.00 |



Załącznik Usług Projektowych i Inwestycyjnych "PROJBUO"	
Investor	GMINA REBIZNY ul. Wolności 87
Inwestycja	42242 Rebizny
Bariera	BIUDOWA DRÓG GMINNEJ (ul. Baranowski) ul. 70 w m. Rebizny
TERENY	DRÓGI
PROJEKTANT	PRZEKROJE PODPRZECZNE DOLNOŚ. I DO 15 - 15
OPRACOWAŁ	Krzysztof Szlach
SPRACOWAŁ	Michał Kimczak
Data	08/2012 r.
Skala	1:100
	Upr. A-8388/19/1982/79
	RYS. NR 5